



Il percorso si snoda nell'antico borgo medioevale del Castello, un tempo fortificato, che sorge su un colle, dominante da Levante la vallata di Andora ed affacciato su un tratto dell'antica via romana Julia Augusta.

Al suo interno si trovano:

- il PARAXO, in epoche diverse residenza del Signore feudale, del rappresentante del Governo della Repubblica Genovese, sede delle adunanze del Magnifico Parlamento della Comunità e Valle di Andora.;
- ORATORIO DI SAN NICOLÒ', antica chiesa del Castello e successivamente diventata Oratorio, intitolato ai Santi Nicolau e Sebastiano;
- PORTA - TORRE DEL CASTELLO, edificio fortificato di vedetta e di difesa, già anche campanile della adiacente Chiesa;
- CHIESA DEI SANTI GIACOMO E FILIPPO, la Chiesa monumentale del Castello, superbo esempio di tipica architettura tardo romanica ligure, diventata simbolo del passato medioevale andorese e di Andora;
- CASA CANONICA, recuperata e trasformata in ristorante;
- HOSPITALE DI SANTA MARIA MADDALENA, in tempi antichi ricovero e ospedale, successivamente dimora andorese dei Marchesi Maglioni (possedeva all'interno una cappella dedicata a Santa Maria Maddalena);
- PORTA OGIVALE, la porta di accesso a sud-ovest del borgo;
- le case ristrutturate del borgo ed alcuni ru-

deri che testimoniano l'importante passato;

- FONTANA MEDIEVALE, vasca in posizione affacciata sul tracciato dell'antica strada romana via Julia Augusta.

Per questo percorso i punti di partenza consigliati, dove può essere lasciato in sosta l'autoveicolo, sono:

- il parcheggio al termine di via Castello, nei pressi delle case nella borgata;
- il parcheggio al termine della strada che, dalla comunale per Colla Micheri, sale a Levante e verso il retro della Borgata Castello.



Per maggiori informazioni:

ANDORA NEL TEMPO



SCAN ME



con il Patrocinio del **COMUNE DI ANDORA**



PERCORSI E SENTIERI TRA STORIA E NATURA

10


BORGIO CASTELLO

www.andoraneltempo.it

BORGO CASTELLO




A



B



C



D




E



F



G

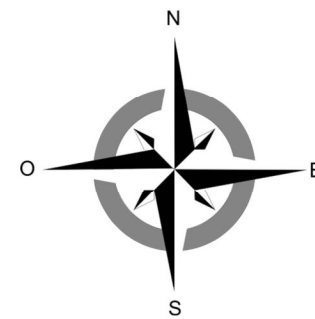
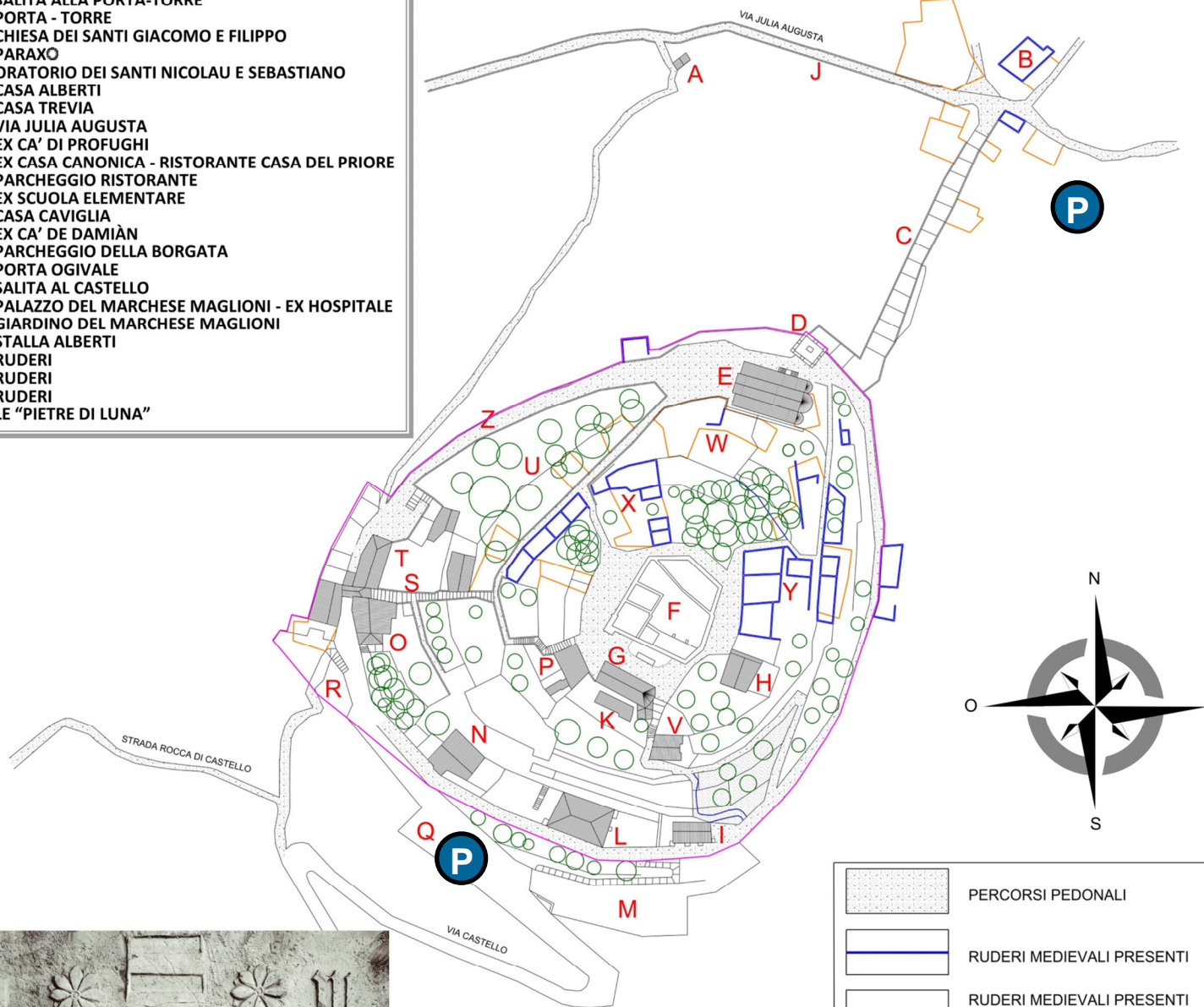






H

- A FONTANA MEDIEVALE
- B CASA DEL DAZIO - DOGANA
- C SALITA ALLA PORTA-TORRE
- D PORTA - TORRE
- E CHIESA DEI SANTI GIACOMO E FILIPPO
- F PARAXO
- G ORATORIO DEI SANTI NICOLAU E SEBASTIANO
- H CASA ALBERTI
- I CASA TREVIA
- J VIA JULIA AUGUSTA
- K EX CA' DI PROFUGHI
- L EX CASA CANONICA - RISTORANTE CASA DEL PRIORE
- M PARCHEGGIO RISTORANTE
- N EX SCUOLA ELEMENTARE
- O CASA CAVIGLIA
- P EX CA' DE DAMIAN
- Q PARCHEGGIO DELLA BORGATA
- R PORTA OGIVALE
- S SALITA AL CASTELLO
- T PALAZZO DEL MARCHESE MAGLIONI - EX HOSPITALE
- U GIARDINO DEL MARCHESE MAGLIONI
- V STALLA ALBERTI
- W RUDERI
- X RUDERI
- Y RUDERI
- Z LE "PIETRE DI LUNA"



"BORGO CASTELLO" - © OVIDIA SICCARDI e MARIO VASSALLO



-  PERCORSI PEDONALI
-  RUDERI MEDIEVALI PRESENTI
-  RUDERI MEDIEVALI PRESENTI IN EPOCA NAPOLEONICA E OGGI SCOMPARSI
-  CINTA MURARIA MEDIEVALE



I



K



L



N



O



R



T



U